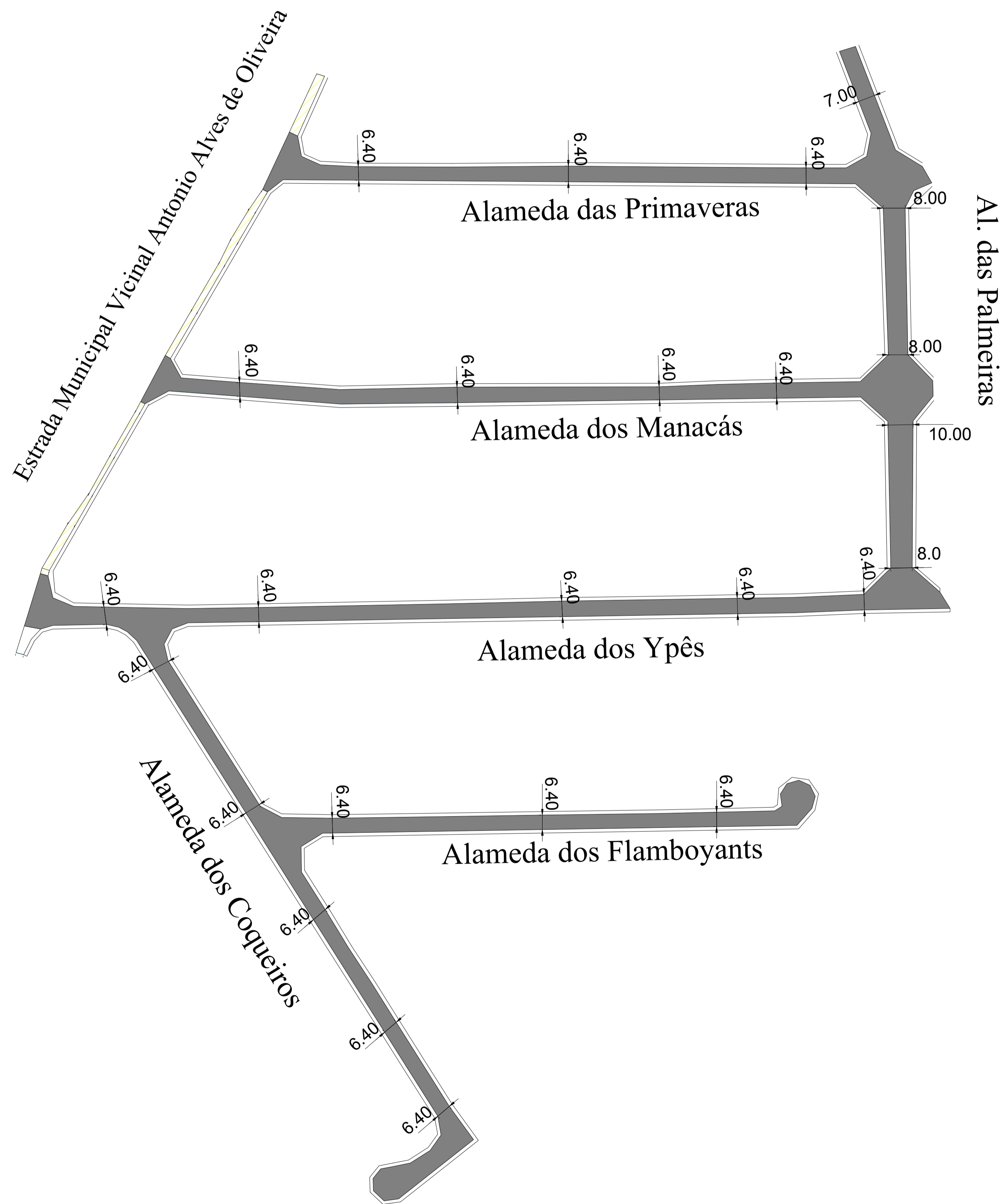
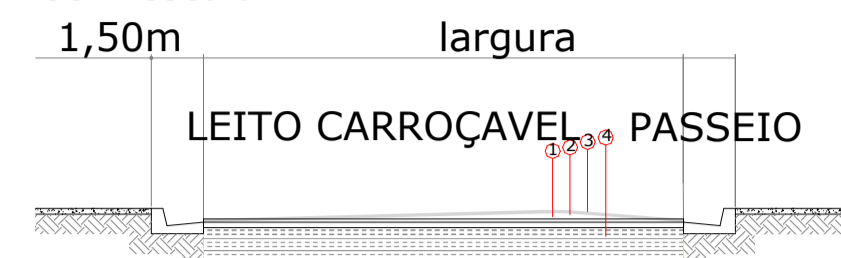


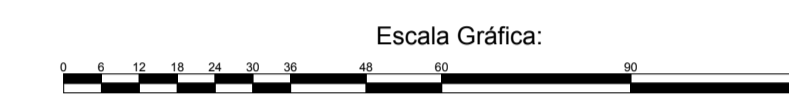
01/09/2017



DETALHE CONSTRUTIVO PAVIMENTO ASFÁLTICO sem escala



- BICA CORRIDA (ESPESSURA = 15 CM - COMPACTADO)
- IMPRIMAÇÃO
- CAPA (CUBUQ) - 0,03m (acabado)
- ABERTURA DE CAIXA E COMPACTAÇÃO DO SUBLEITO (95% PN)



Convenções topográficas - NBR 13133

| | | | | | | | | | |
|---------------------|------------------|-----------------|-----------------|-----------------|-----------------|-----------------|-----------------|-----------------|-----------------|
| Contorno de terreno | Alto topográfico | Estabelecimento | Estabelecimento | Estabelecimento | Estabelecimento | Estabelecimento | Estabelecimento | Estabelecimento | Estabelecimento |
| Contorno de terreno | Alto topográfico | Estabelecimento | Estabelecimento | Estabelecimento | Estabelecimento | Estabelecimento | Estabelecimento | Estabelecimento | Estabelecimento |
| Contorno de terreno | Alto topográfico | Estabelecimento | Estabelecimento | Estabelecimento | Estabelecimento | Estabelecimento | Estabelecimento | Estabelecimento | Estabelecimento |
| Contorno de terreno | Alto topográfico | Estabelecimento | Estabelecimento | Estabelecimento | Estabelecimento | Estabelecimento | Estabelecimento | Estabelecimento | Estabelecimento |
| Contorno de terreno | Alto topográfico | Estabelecimento | Estabelecimento | Estabelecimento | Estabelecimento | Estabelecimento | Estabelecimento | Estabelecimento | Estabelecimento |
| Contorno de terreno | Alto topográfico | Estabelecimento | Estabelecimento | Estabelecimento | Estabelecimento | Estabelecimento | Estabelecimento | Estabelecimento | Estabelecimento |
| Contorno de terreno | Alto topográfico | Estabelecimento | Estabelecimento | Estabelecimento | Estabelecimento | Estabelecimento | Estabelecimento | Estabelecimento | Estabelecimento |
| Contorno de terreno | Alto topográfico | Estabelecimento | Estabelecimento | Estabelecimento | Estabelecimento | Estabelecimento | Estabelecimento | Estabelecimento | Estabelecimento |
| Contorno de terreno | Alto topográfico | Estabelecimento | Estabelecimento | Estabelecimento | Estabelecimento | Estabelecimento | Estabelecimento | Estabelecimento | Estabelecimento |
| Contorno de terreno | Alto topográfico | Estabelecimento | Estabelecimento | Estabelecimento | Estabelecimento | Estabelecimento | Estabelecimento | Estabelecimento | Estabelecimento |

Alameda das Palmeiras
Extensão = 250,03 m

Alameda das Primaveras
Extensão = 256,50 m

Alameda dos Manacás
Extensão = 310,58 m

Alameda dos Ypês
Extensão = 367,98 m

Alameda dos Flamboyants
Extensão = 236,40 m

Alameda dos Coqueiros
Extensão = 300,53 m

| | |
|---|----------------------|
| Título: INFRAESTRUTURA URBANA | Folha: 1/6 |
|---|----------------------|

Objetivo:
Pavimentação Asfáltica
Município:
Tuiuti-SP - Comarca de Bragança Paulista - SP
Proprietários:
Prefeitura do Município de Tuiuti
Local:
Alameda das Primaveras Alameda dos Flamboyants
Alameda dos Manacás Alameda dos Coqueiros
Alameda dos Ypês Alameda das Palmeiras
Escala: **1 / 1200** Data: **01/09/2017** Estado: **SP**



Proprietários:
Prefeitura do Município de Tuiuti
Resp. Técnico:

Quadro de Áreas:
Área do Asfalto = 12.806,058 m²
Área da Calçada = 5.055,00 m²
Guias a ser executadas = 628,00 m
Extensão = 1.722,02 m

Eng^a JOSEANE POSSIDONIO
CREA 5069229018
ART n^o 28027230171880893

Aprovações: