Escala Gráfica:

0 7 14 21 28 35 42 56 70 105 140

Convenções topográficas - NBR 13133



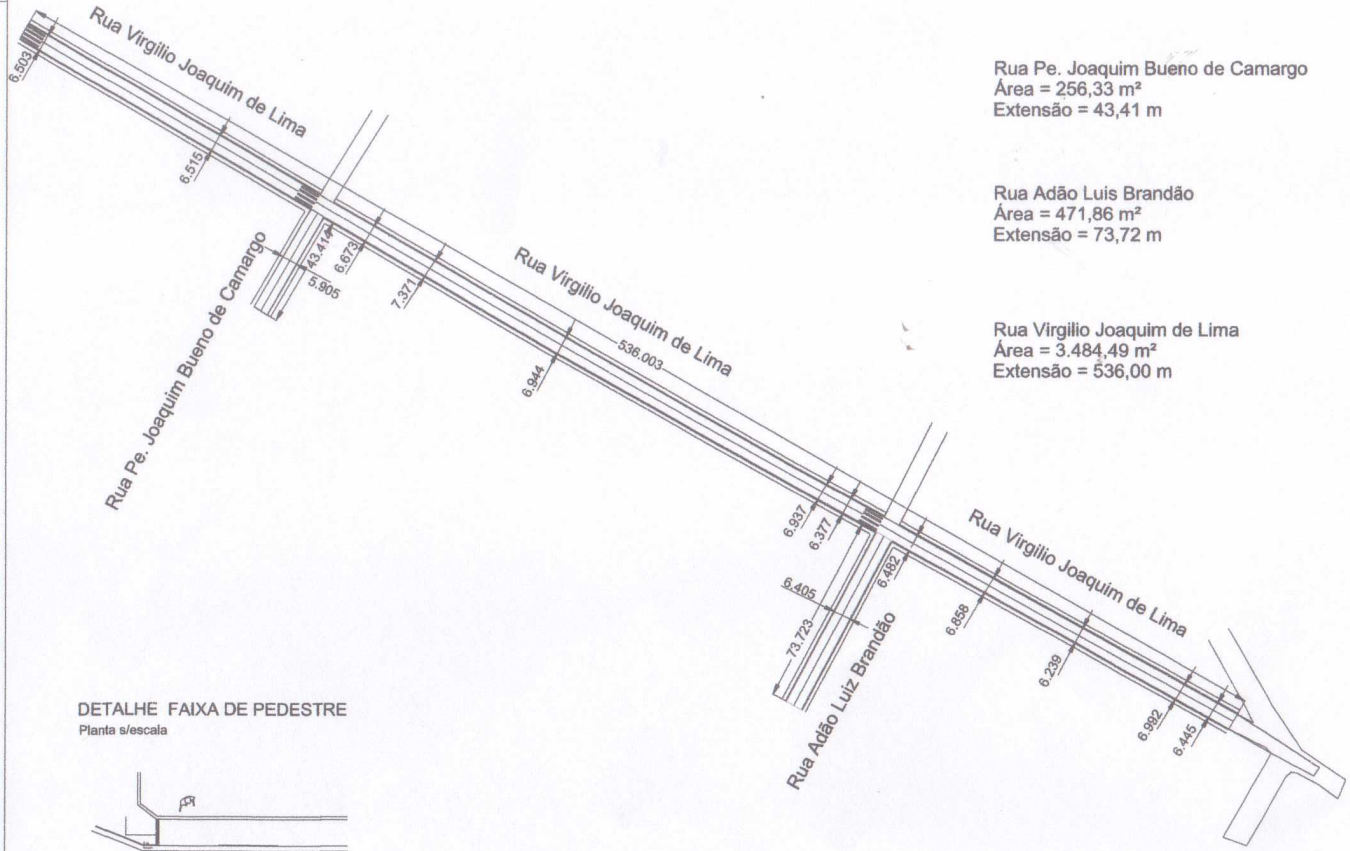

Rua Pe. Joaquim Bueno de Camargo
Área = 256,33 m²
Extensão = 43,41 m

Rua Adão Luis Brandão
Área = 471,86 m²
Extensão = 73,72 m

Rua Virgilio Joaquim de Lima
Área = 3.484,49 m²
Extensão = 536,00 m

DETALHE FAIXA DE PEDESTRE
Planta s/escala

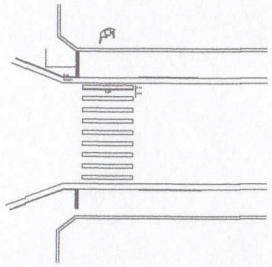

LEGENDA:
FAIXA DE PEDESTRE

A2 = (594 X 420)

Título:
Infraestrutura Urbana

Folha:
02/02

Objetivo:
Sinalização

Município:
Tuiuti-SP - Comarca de Bragança Paulista - SP

Proprietários:
Prefeitura do Municipio de Tuiuti

Imóvel:
Rua Pe Joaquim Bueno de Camargo
Rua Adão Luis Brandão
Rua Virgilio Joaquim de Lima

Escala: 1 / 1400
Data: 08/08/2018
Estado: SP

Proprietários:
Prefeitura do Municipio de Tuiuti

Resp. Técnico:
Engª JOSEANE POSSIDONIO
CREA 5069229018
ART nº 28027230172243759

Quadro de Áreas:
Área total de Recapeamento
4.212,68 m²

Aprovações:

Escala Gráfica:

0 7 14 21 28 35 42 56 70 105 140

Convenções topográficas - NBR 13133



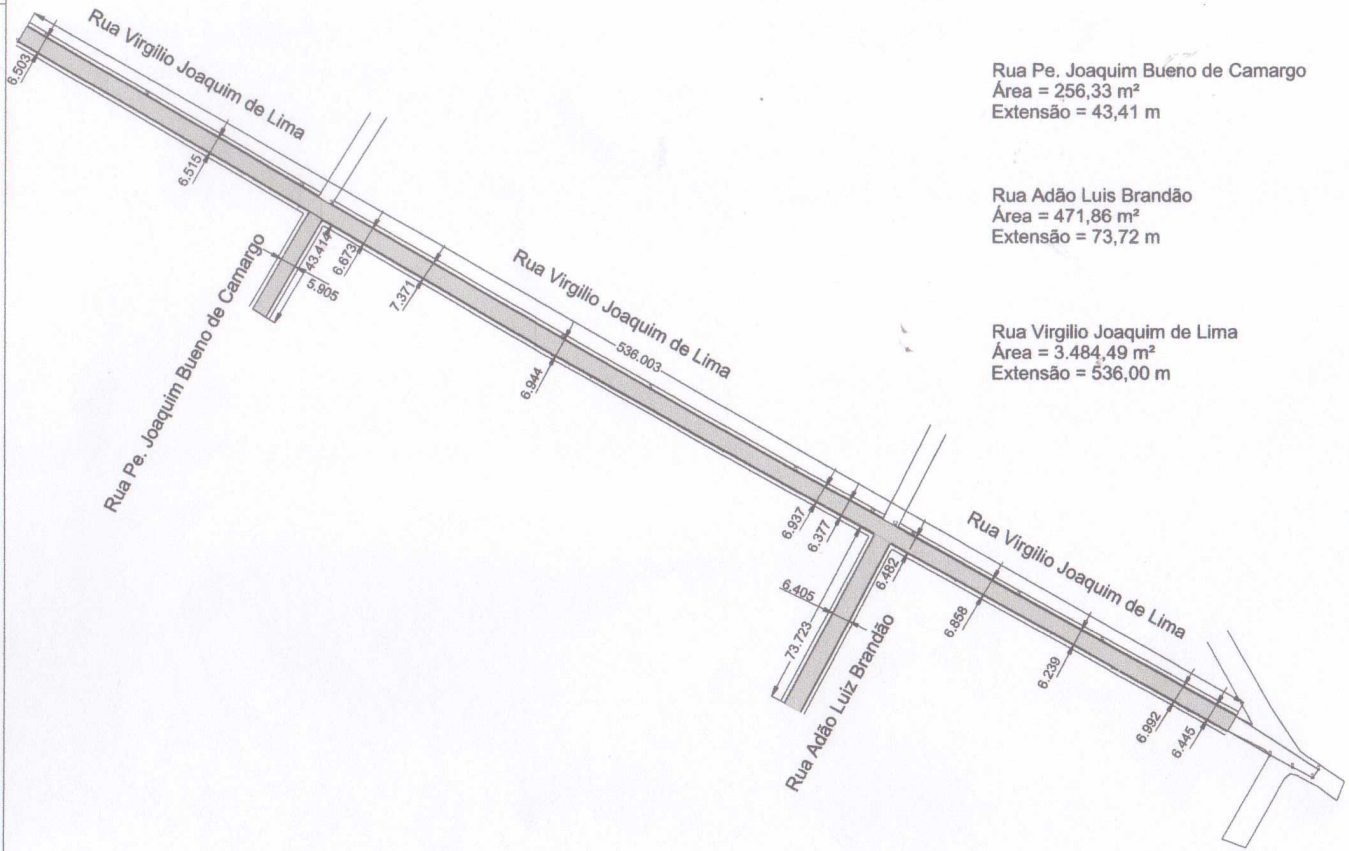

Rua Pe. Joaquim Bueno de Camargo
Área = 256,33 m²
Extensão = 43,41 m

Rua Adão Luis Brandão
Área = 471,86 m²
Extensão = 73,72 m

Rua Virgilio Joaquim de Lima
Área = 3.484,49 m²
Extensão = 536,00 m

Título: Infraestrutura Urbana

Folha: 01/02

Objetivo: Recapeamento Asfáltico

Município: Tuiuti-SP - Comarca de Bragança Paulista - SP

Proprietários: Prefeitura do Municipio de Tuiuti

Imóvel:
Rua Pe Joaquim Bueno de Camargo
Rua Adão Luis Brandão
Rua Virgilio Joaquim de Lima

Escala: 1 / 1400

Data: 08/08/2018

Estado: SP

Mapa:

Proprietários:

Prefeitura do Municipio de Tuiuti

Resp. Técnico:

Engª JOSEANE POSSIDONIO
CREA 5069229018
ART nº 28027230172243759

Quadro de Áreas:

Área total de Recapeamento
4.212,68 m²

Aprovações:

A2 = (594 X 420)